

**MEMÒRIA DEL SEGUIMENT  
ARQUEOLÒGIC REALITZAT AL  
CARRER D'EN ROBADOR, 29  
(CIUTAT VELLA, BARCELONA)**

CMHCB: 022/06

Direcció tècnica

Paz Balaguer Nadal



## Índex

• Motivacions de la intervenció.....	1
• Localització .....	2
• Marc geogràfic i geològic .....	3
• Síntesis històrica i antecedents arqueològics .....	5
• Metodologia .....	7
• Desenvolupament dels treballs arqueològics .....	8
• Conclusions .....	10
• Bibliografia .....	11
• Annexos	
▪ Annex 1: Fitxes UE .....	12
• Annex 2: Inventari ceràmic .....	32
• Annex 3: Documentació fotogràfica .....	36
• Annex 4: Documentació planimètrica .....	39

## Motivacions de la intervenció

L'origen d'aquesta intervenció està motivada per la construcció d'un ascensor a la finca situada al número 29 del Carrer d'en Robador (Ciutat Vella, Barcelona). Tot i tenir la llicència d'obres condicionada, des dels Serveis Tècnics del Districte de Ciutat Vella, a posar-se en contacte amb el Servei d'Arqueologia del Museu d'Història de la Ciutat, els promotors de l'obra havien construït el fossat de l'ascensor sense complir aquest requisit, per la qual cosa no s'havia pogut realitzar el control arqueològic preceptiu. Amb la finalitat de valorar l'estratigrafia del subsòl afectat en aquest punt, el Servei d'Arqueologia del Museu d'Història de la Ciutat proposà realitzar un sondeig, de dimensions similars, en una zona situada a continuació del fossat construït al subsòl. Aquest posicionament correspon a l'aplicació dels preceptes marcats per la Llei de Patrimoni i el Decret 78/2002.

La necessitat d'aquest control arqueològic ve motivada per la ubicació d'aquesta finca dins una zona identificada com Zona d'Interès Arqueològic i d'alt valor històric. D'una manera molt resumida, podem dir que el lloc que ens ocupa té alt interès històric i arqueològic ja que:

- 1.-Es troba dins del *suburbium* de la ciutat romana de Barcelona
- 2.- Es troba al bell mig del Raval, àrea ocupada des d'època medieval. El carrer d'en Robador ja existia al segle XIV.
- 3.-Dels resultats provisionals de la intervenció realitzada al solar delimitat pels carrers d'en Robador, Sant Rafael, Rambla del Raval i Sant Josep Oriol, es desprèn que el subsòl dels edificis es conserven restes arqueològiques corresponents a l'època medieval, moment de la primera urbanització d'aquest sector de la ciutat.
- 4.- Al barri del Raval hi ha el jaciment prehistòric més important de Barcelona, dels actualment coneguts. Darrerament, prospeccions i excavacions a la zona han documentat l'extensió d'aquest jaciment en una gran zona del barri.

Les tasques d'arqueologia implícites en l'obra han estat dutes a terme per l'arqueòloga Paz Balaguer Nadal i gestionades per l'empresa TEA entre els dies 15 i 30 de maig de 2006

## Localització



Localització de la intervenció arqueològica al Carrer d'en Robador, num. 29. Font: ICC. 1:10000.

<i>MUNICIPI</i>	Barcelona
<i>COMARCA</i>	Barcelonès
<i>CONTEXT</i>	Barri del Raval. Ciutat Vella. Entre els carrers de Sant Rafael i la Plaça de Salvador Seguí.
<i>U.T.M.</i>	X. 430762 – Y.4581417
<i>ALÇADA</i>	8 m.s.n.m.

### **Marc geogràfic i geològic**

La comarca del Barcelonès, comprèn el territori estès entre la Mediterrània i la Serralada Litoral, en el tram conegut com a Collserola i delimitat pels rius Llobregat i Besòs. Des del punt de vista morfològic, doncs, s'aprecien dues grans unitats, Collserola i el Pla.

A la Serra de Collserola hi trobem una formació de *horst* composta per materials granítics i esquistosos, limitat al nord pel Vallès (Sector central de la Depressió Prelitoral), a l'est amb el Turó de Roquetes (Besòs), al sud el Turó de Valldaura i a l'oest pel Llobregat.

Quant al Pla, es troba obert a mar i limitat per la Serralada Litoral (composta de llicorelles silurianes assentades en un basament granític) i a migjorn per la falla que segueix arran de mar des del Garraf i el turó de Montjuïc fins al Turó de Montgat, més enllà del Besòs.

La falla, originada al moment de la fractura del Massís catalano-balear, dibuixà el que a grans trets havia de ser la costa catalana. Per això, el pla inclinat del peu de Collserola és de basament paleozoic i d'estructura tabular, havent estat afectat per tots els moviments orogènics alpins.

En el miocè i el pliocè, damunt del sòcol paleozoic, sedimentaren dipòsits marins dels quals són testimoni una sèrie de petits i suaus turons (dels Ollers, del Tàber, de les Falsies, de la Bota). La falla es fa visible al Pla, ja que si des de Collserola els dipòsits baixen d'una manera continuada, suau i regular, al punt de contacte entre Ciutat Vella i l'Eixample, es produeix una ruptura amb la presència d'un salt o esglaó d'uns 20 metres, clarament visible en la morfologia urbana (les baixades de Jonqueres, de la Via Laietana, els carrers d'Estruch, de les Moles o de Jovellanos). Salt aquest que fou aprofitat per la defensa de la ciutat situant-hi les muralles o a nivell econòmic, explotat amb la ubicació de diversos molins a la zona coneguda com de les moles (actual carrer de les Moles).

De l'esglaó cap a mar ja no hi ha sòcol de llicorella ni de granit, sinó que ens trobem un mantell al·luvial format per les aportacions de les rieres, dels torrents, dels deltes dels rius veïns i del corrent litoral.

En aquest sector del pla es formaren maresmes i estanyols, però com que la costa ha anat avançant, molts d'aquest ja no existeixen en l'actualitat tot i que molts d'ells han continuat vius en els topònims de la ciutat (Banyols a la marina de Provençals, la Llavineria a Portal Nou, la Llacuna i la Llanera al Llobregat o l'estany del Cagalell al Port).

Referent al terme municipal de Barcelona, que és el que ens ocupa en aquest cas, arriba a una extensió de 1.754.900 Ha i s'estén a la costa mediterrània en una plana de 5 Km d'amplada limitada al nord-oest per la Serra de Collserola (que culmina a 512 metres amb el Tibidabo), entre els sectors deltaics del Llobregat i el Besòs.

La seva funció de capital sempre ha estat afavorida per la situació geogràfica d'aquesta plana, on conflueixen els dos grans eixos de comunicació que travessen en direcció N-S la Catalunya Central (el Llobregat i l'eix Besòs – Congost – Ter).

Com hem esmentat abans, ens trobem davant d'un territori format a causa de l'acumulació de sediments provinents de les rieres, torrents i deltes dels rius propers a la ciutat així com de sediments marins (és reconegut que en els darrers segles, Barcelona ha guanyat terreny al mar).

En aquesta plana completament urbanitzada destaquen varies zones clarament diferenciades, el nucli antic que correspon a la primitiva ciutat romana damunt del Mont Tàber (15 m s.n.m.) proper al mar. El nucli de Montjuïc al S, que s'aixeca suaument al pla i que cau bruscament sobre el mar fent-se inexpugnable el seu accés des d'aquesta posició, i els ravals més pròxims que s'originaren entorn aquests nuclis.

Per altra banda, tenim tota una sèrie de nuclis poblacionals que, emergits fora muralles, acabaran essent absorbits per la ciutat en una de les seves dues importants crescudes (amb la construcció de les muralles del segle XIII o durant l'expansió del segle XIX amb la creació de l'Eixample) (Carreras Candi (Ed.), 1982).

## **Síntesis històrica i antecedents arqueològics**

La present intervenció es situa geogràficament al barri del Raval de Barcelona. Aquest barri, actualment delimitat pels carrers de La Rambla, Pelai, Rda. de Sant Antoni, Rda. de Sant Pau i Av.Paral·lel, té els seus orígens en època altmedieval per bé que la zona havia estat ocupada des de temps prehistòrics.

Les excavacions arqueològiques realitzades en aquesta zona han mostrat com la ocupació d'aquest territori es remunta, com a mínim, al V i IV mil·leni abans de la nostra era, moment al que es corresponen diverses àrees d'assentament identificades a partir de la presència d'estructures de combustió, d'emmagatzematge i de sosteniment així com de llars de foc i, fins i tot, alguna estructura funerària (Granados, et al. 1993; González, et.al., 2007).

En època romana la zona de l'actual Raval formava part de l'*ager* de la ciutat. Les troballes arqueològiques han mostrat com l'ocupació d'aquest territori es configurarà a partir de la presència de diversos assentaments rurals com l'assentament altimperial localitzat a la zona de Sant Pau, cantonada Reina Amalia i identificable tan sols a partir de les escadusseres restes dels seus fonaments i estructures d'emmagatzematge (Artigues, 2001) o la vil·la documentada a la mateixa zona, al darrera de Sant Pau del Camp, i datada al s. III dC (Granados, 1991). Aquesta ocupació implicava també la presència d'àrees funeràries o necròpolis, com les localitzades al costat dels assentaments anteriors i documentades en diverses intervencions arqueològiques (Artigues, 2001; Calpena, 2001; Fàbregas, 2001; Martin, 2000 entre d'altres)

El primer nucli del Raval pròpiament dit es correspon, però, amb una petita vila medieval vinculada al monestir de Sant Pau del Camp, anterior al segle X. De mica en mica, el creixement de la ciutat va configurant els límits del barri, el qual queda delimitat entre el segon recinte de muralles (Jaume I l'any 1268, zona actual de la Rambla) i el tercer (Pere el Cerimoniós l'any 1348, actual Ronda de Sant Pau, Ronda de Sant Antoni i Avinguda del Paral·lel). Així doncs, el barri estava situat als marges dels camins principals d'accés a la ciutat: el Portal del carrer Tallers, zona d'introducció de mercaderies; el Portal de Sant Antoni, l'accés més important de la ciutat on conflüen els camins procedents de la porta de la Boqueria i de la Portaferrissa (actual traçat dels carrers del Carme i de l'Hospital), i la Porta de Santa Madrona, al costat de les Drassanes. És a aquest moment al que s'adscriu l'origen del Carrer d'en Robador,

l'existència del qual és mencionada ja en una escriptura de l'any 1363, i la creació del qual es suposa anterior al 1265.

La imatge que devia oferir el Raval medieval era, amb tot, la d'un espai d'hortes, especialment a l'indret de Sant Pau, petites cases de menestrals construïdes al llarg dels camins, alguns convents importants i els hospitals (el dels Mesells, segle XII; el de Sant Macià, fundat el 1256; el d'en Colom, del 1229 i, englobant-los a tots, l'Hospital de la Santa Creu, fundat l'any 1401 (Almerich, 1949). Així doncs, des del segle XV i fins a principis del segle XVIII, el Raval es converteix en una zona de convents i ordres religiosos, en constant evolució, que conviuen encara amb alguns masos, com el documentat a l'Illa d'en Robador i datat al s. XVII (Pujades, 2006)

A partir del s. XVIII el Raval experimentà una gran expansió, fruit de la revifalla econòmica i demogràfica del país i començà a urbanitzar-se la zona. Gràcies a l'existència dels espais dels horts, es començaren a construir i ampliar noves cases que foren habitades per la nova classe obrera. La casa artesana de la Barcelona pre-industrial estava construïda sobre parcel·la allargada de tipus medieval i lligada amb l'organització gremial. A la mateixa casa els artesans tenien el taller, i els pagesos moltes vegades tenien l'hort al costat de casa. Les transformacions que les cases varen patir van ser conseqüència, sens dubte, de la densificació de la població, tot construint voladissos, ampliant superfícies en planta i, finalment, aixecant pisos.

Durant la Guerra Civil de 1936-1939, el Raval patí els efectes dels bombardejos que destruïren diversos edificis deteriorant severament d'altres. A partir de la dècada dels 50 del segle passat el barri va rebre un gran aport demogràfic, producte de la immigració, fins a l'actualitat.



## **Metodologia**

La metodologia emprada en el seguiment arqueològic realitzat al Carrer d'en Robador 29 és l'habitual en aquest tipus d'intervencions.

La cala realitzada per albergar el forat d'ascensor ha estat rebaixada manualment, amb el suport del peonatge de l'obra.

La documentació i registre dels nivells arqueològics que ocupaven la zona es va fer seguint el mètode plantejat per E. C.Harris i A. Carandini. Aquest consisteix en registrar objectivament els elements i estrats que s'exhumen realitzant una numeració d'aquests en forma d'Unitats Estratigràfiques (UEs), que permeten la individualització de cada element.

Cada Unitat estratigràfica es troba registrada en una fitxa de camp on s'indica la situació del jaciment i les característiques de l'estrat (color, textura, consistència, materials que conté, cronologia aproximada, etc.), de l'estructura (tècnica constructiva, materials emprats, mides), del paviment o de l'element negatiu.

En paral·lel s'ha dut a terme un registre gràfic de les estructures, elements, negatius, paviments, estrats o elements singulars que s'han anat detectant al llarg del procés d'excavació. Aquest registre s'ha dut a terme mitjançant dibuix arqueològic emprant plantes i seccions generals a escala 1:20. A banda s'ha portat un registre fotogràfic, emprant el sistema digital a color, tant del procés d'excavació com de les Unitats Estratigràfiques identificades.

## **Desenvolupament dels treballs arqueològics**

Els treballs de control dels rebaixos de terres es van iniciar el dia 30 de maig de 2006, coberts tots els tràmits legals i obrant en poder nostre la pertinent autorització de la Direcció General de Patrimoni cultural de la Generalitat de Catalunya.

Tractant-se d'un rebaix posterior a l'execució de l'obra per a la construcció d'un ascensor, la cala s'ubicà el més proper possible a la disposició original de l'ascensor, intentant reproduir al màxim les dimensions reals d'aquest. Així, es delimità una cala de 150x115cm i s'establí com a cota final d'excavació una profunditat de 112 cm.

Per tal d'iniciar les tasques de rebaix es procedí primerament al rebaix del paviment actual (UE1) conformat per una capa d'uns quinze centímetres de ciment, en disposició pràcticament horitzontal. Sota aquesta capa de ciment es documentà una capa composta per morters i graves amb alguns fragments de material constructiu (UE3) que ha estat interpretada com a possible nivell de preparació d'un paviment actualment desaparegut. Aquesta preparació es trobava tallada, a la zona sud de la cala, per un retall de funció indeterminada (UE4) i farcit de sorres i gran quantitat de material constructiu actual (UE2). Tal i com es documentaria amb posterioritat, dit retall té una profunditat màxima de 69 cms i talla diferents estrats (UE6, 7 i 8). Segons la seqüència estratigràfica establerta aquest retall ha de ser datat en ple segle XX, en algun moment proper a la cimentació horitzontal de la superfície (UE1).

A la zona nord de la cala la UE3 cobria una clavaguera de formigó (UE5) i l'estrat d'anivellament UE6. Aquest estava conformat per una capa d'uns 10 cm de profunditat composta per sorres disposades horitzontalment i barrejades amb material constructiu contemporani (s.XX) i ceràmiques datables en el s.XV. Tant per aquesta clara barreja de materials com per la pròpia disposició de l'estrat, la UE6 ha estat interpretada com a un estrat d'acondicionament del terreny contemporani a l'obra de canalització.

Sota aquest estrat es localitzaren diversos estrats (UE 7 i 8), igualment atribuïbles a les tasques d'anivellament del terreny i relacionables amb l'època de construcció de l'actual edifici, la qual se situa, segons les referències cadastrals al 1919. Ambdós estrats estan conformats per sorres barrejades amb material constructiu contemporani (s.XX) i ceràmiques diverses datables entre els ss.XIV-XV i la segona meitat del s.XVIII

Finalment, hem d'assenyalar la identificació d'un últim estrat (UE9), de disposició horitzontal, conformat per argiles de color marró i gris. Aquest estrat no es pogué excavar en la seva totalitat doncs arribàrem a la cota final de la intervenció. Els materials localitzats en el seu interior mostren una gran heterogeneïtat cronològica, tot apareguent ceràmiques tant del s.XIV-XV (verds gòtics) com del s. XVII (importacions de la ligúria i ceràmica vidrada blanca corresponent a peces de ceràmica blava catalana). Tot i que hem d'establir la funcionalitat d'aquest nivell en tant que indeterminada, l'heterogeneïtat del material esmentada ens aporta arguments per hipotetitzar entorn un nivell de terraplenament del segle XVII o posterior, previ a la construcció de l'actual edifici. Constitueix, per tant, una mostra més de la dinàmica d'ocupació del barri del Raval al llarg dels segles.

## **Conclusions**

Els pocs elements documentats en la present intervenció, tot i trobar-nos en una zona interessant per les seves característiques històriques, són de poca entitat.


La majoria de les escasses restes documentades responen a estructures vinculades a l'actual hàbitat de la zona i datades en la fase més contemporània, entrat ja el s.XX.

Tot i així, la constatació d'un estrat de terraplenament del segle XVII o posterior, amb material heterogeni datable des de finals del s.XIII fins ben entrat el s.XVII, és testimoni de l'ocupació històrica d'aquest espai. Per aquest motiu, tot i els resultats negatius de la present intervenció, es fa necessària la continuació en el seguiment de rebaixos del subsòl de la zona.

## Bibliografia

- **ALMERICH, LL (1949):** *Història dels carrers de la Barcelona Vella*, vol. III, Monografies Històriques de Catalunya, núm. 7. Barcelona: Millà, 1949-1950.
- **ARTIGUES I CONESA, P.LL. (2001):** *Memòria dels resultats obtinguts en l'excavació arqueològica al jaciment de Sant Pau, cantonada amb Reina Amàlia i C/ Carretes (Barcelona, Barcelonès)*. Arxiu del Servei d'Arqueologia Urbana de la Ciutat de Barcelona. Ajuntament de Barcelona. Memòria inèdita.
- **CALPENA I MARCOS, D., (2001):** *Memòria de la intervenció arqueològica preventiva als carrers Sant Pau, Reina Amàlia, Hort de la Bomba i Carretes (Barcelona, Barcelonès)*, Arxiu del Servei d'Arqueologia Urbana de la Ciutat de Barcelona. Ajuntament de Barcelona. Memòria inèdita.
- **CARRERAS CANDI, F. (Ed.), (1982):** *Geografia general de Catalunya*, vol. VIII. Barcelona: Edicions Catalanas, 1982.
- **FABREGAS I ESPALADER, M (2003):** *Memòria de la intervenció arqueològica al carrer Sant Pau amb carrer Carretes*, Memòria inèdita.
- **GONZÁLEZ, J., CARLÚS, X. i SALES, J. (2007):** *Memòria de la intervenció arqueològica al carrer Riereta, 37-37 bis/Sant Pau 84* Arxiu del Servei d'Arqueologia Urbana de la Ciutat de Barcelona. Ajuntament de Barcelona. Memòria inèdita.
- **GRANADOS, O.; PUIG, F.; FARRÉ, R. (1993):** "La intervenció arqueològica a Sant Pau del Camp: un nou jaciment prehistòric al Pla de Barcelona". *Tribuna d'Arqueologia 1992-1993*. Departament de Cultura de la Generalitat de Catalunya, Barcelona, p. 27-38.
- **MARTÍN I OLIVERAS, A (2000):** *Informe preliminar de seguiment i prospecció arqueològica a l'entorn del jaciment de Sant Pau del Camp (Barcelona-El Barcelonès)*. Informe inèdit.
- **PUJADES, J. (2006):** Balanç anual de l'activitat arqueològica a la ciutat (any 2005), *Quaderns d'Arqueologia i Història de la Ciutat de Barcelona*, època II, número 3, Museu d'Història de la Ciutat, Barcelona, 153-171.

## **Annex 1: Fitxes UE**





<b>FITXA D'UNITATS ESTRATIGRÀFIQUES</b>				<b>U.E.: 1</b>		
<b>INTERVENCIÓ:</b> C/ Robador, 29			<b>CODI:</b> 022/06			
<b>Sector:</b>	<b>Zona:</b>	<b>Cala:</b>	<b>Àmbit:</b>	<b>Cotes</b>		
<b>Definició:</b> Paviment	<b>Criteris de diferenciació:</b> Estructura	<b>Color:</b> Gris		Mínima: 7.56 m		
<b>Superfície:</b> 150 x 115 cm (cala)	<b>Fiabilitat estratigràfica:</b>	<b>Consistència:</b>		Màxima: 7.70 m		
<b>COMPONENTS</b>	<b>SEQÜÈNCIA FÍSICA</b>	<b>CROQUIS UBICACIÓ/ EXTENSIÓ</b>	<b>SEQ. ESTRATIGRÀFICA</b>			
<b>Geològics</b>	<b>Igual a:</b>	 N	+	+	+	+
	<b>En contacte amb:</b>					
	<b>Se li adossa:</b>					
	<b>S'adossa a:</b>					
<b>Orgànics</b>	<b>Cobert per:</b>		+	+	+	+
	<b>Cobreix:</b> 2 i 3					
	<b>Tallat per:</b>					
<b>Artificials</b> Ciment	<b>Talla:</b>		+	+	+	+
	<b>Reomplert per:</b>					
	<b>Reomple:</b>					
<b>Descripció:</b> Paviment de ciment			<b>Data d'actuació:</b> 30/05/2006		<b>Fitxa revisada per:</b> Paz Balaguer Nadal	
<b>Estat de conservació:</b> Dolent (parcialment aixecat)			<b>Responsable:</b> Paz Balaguer Nadal		<b>Compr. de documentació:</b> Fitxa <input type="checkbox"/> Dibuix <input type="checkbox"/> Foto <input type="checkbox"/>	

<b>Procés d'excavació</b> Es procedí a la seva excavació mitjançant mitjans manuals		<b>Data inici:</b> 30/5/2006 <b>Data fi:</b> 30/5/2006
<b>Interpretació:</b> Paviment actual		
<b>Materials representatius:</b>	<b>Referencia materials:</b>  <b>Fulls d'inventari núm.:</b>	
<b>Elements i criteris de datació:</b>	<b>Cronologia:</b> Època actual	
<b>Observacions:</b>		
<b>ARXIU</b>		
<b>plantes</b>	<b>seccions-alçats</b>	<b>fotografia</b>
<b>núm.:</b>	<b>núm.:</b>	<b>Diapositives:</b> <b>B/ N:</b> <b>Color:</b>







<i>FITXA D'UNITATS ESTRATIGRÀFIQUES</i>				U.E.: 2			
<b>INTERVENCIÓ:</b> C/ Robador, 20				<b>CODI:</b> 022/06			
<b>Sector:</b>	<b>Zona:</b>	<b>Cala:</b>	<b>Àmbit:</b>	<b>Cotes</b>			
<b>Definició:</b> Farciment	<b>Criteris de diferenciació:</b> Color i textura		<b>Color:</b> Vermell	Mínima: 6.86 m			
<b>Superfície:</b> 60x60 cm	<b>Fiabilitat estratigràfica:</b>		<b>Consistència:</b>	Màxima: 7.55 m			
COMPONENTS	SEQÜÈNCIA FÍSICA	CROQUIS UBICACIÓ/ EXTENSIÓ		SEQ. ESTRATIGRÀFICA			
<b>Geològics</b> Graves	<b>Igual a:</b>			+      +      +      +			
	<b>En contacte amb:</b>						
	<b>Se li adossa:</b>						
	<b>S'adossa a:</b>						
<b>Orgànics</b>	<b>Cobert per:</b> 1			+      +      +      +			
	<b>Cobreix:</b>						
	<b>Tallat per:</b>						
<b>Artificials</b> Material constructiu	<b>Talla:</b>			+      +      +      +			
	<b>Reomplert per:</b>						
	<b>Reomple:</b> 4						
<b>Descripció:</b> Farciment del retall 4, en el sector est de la cala			<b>Data d'actuació:</b> 30/5/2006	<b>Fitxa revisada per:</b> Paz Balaguer Nadal			
<b>Estat de conservació:</b>			<b>Responsable:</b> Paz Balaguer Nadal	<b>Compr. de documentació:</b> Fitxa <input type="checkbox"/> Dibuix <input type="checkbox"/> Foto <input type="checkbox"/>			

<b>Procés d'excavació</b> Es procedí a la seva excavació per mitjans manuals		<b>Data inici:</b> 30/5/2006 <b>Data fi:</b> 30/5/2006
<b>Interpretació:</b> Farciment del retall 4. Funcionalitat indeterminada		
<b>Materials representatius:</b> Materials constructius i plàstics	<b>Referencia materials:</b>  <b>Fulls d'inventari núm.:</b>	
<b>Elements i criteris de datació:</b> Materials	<b>Cronologia:</b> Actual	
<b>Observacions:</b>		
<b>ARXIU</b>		
<b>plantes</b>	<b>seccions-alçats</b>	<b>fotografia</b>
<b>núm.:</b>	<b>núm.:</b>	<b>Diapositives:</b> <b>B/ N:</b> <b>Color:</b>

<i>FITXA D'UNITATS ESTRATIGRÀFIQUES</i>				U.E.: 3			
<b>INTERVENCIÓ:</b> C/ Robador, 29				<b>CODI:</b> 022/06			
<b>Sector:</b>	<b>Zona:</b>	<b>Cala:</b>	<b>Àmbit:</b>	<b>Cotes</b>			
<b>Definició:</b> Preparació paviment	<b>Criteris de diferenciació:</b> Color i textura		<b>Color:</b> Gris i marró	Mínima: 7.48m			
<b>Superfície:</b> 150x115 cm (cala)	<b>Fiabilitat estratigràfica:</b>		<b>Consistència:</b>	Màxima: 7.56m			
COMPONENTS	SEQÜÈNCIA FÍSICA		CROQUIS UBICACIÓ/ EXTENSIÓ	SEQ. ESTRATIGRÀFICA			
<b>Geològics</b>	<b>Igual a:</b>		 N	+	+	+	+
	<b>En contacte amb:</b>						
	<b>Se li adossa:</b>						
	<b>S'adossa a:</b>						
<b>Orgànics</b>	<b>Cobert per:</b> 1			+	+	+	+
	<b>Cobreix:</b> 5 i 6						
	<b>Tallat per:</b> 4						
<b>Artificials</b> Morters i graves amb alguns fragments de material constructiu	<b>Talla:</b>			+	+	+	+
	<b>Reomplert per:</b>						
	<b>Reomple:</b>						
<b>Descripció:</b> Capa de morters i graves i alguns fragments de material constructiu. Disposició horitzontal			<b>Data d'actuació:</b> 30/5/2006	<b>Fitxa revisada per:</b> Paz Balaguer Nadal			
<b>Estat de conservació:</b> Dolent			<b>Responsable:</b> Paz Balaguer Nadal	<b>Compr. de documentació:</b> Fitxa <input type="checkbox"/> Dibuix <input type="checkbox"/> Foto <input type="checkbox"/>			

<b>Procés d'excavació</b> Es procedí a la seva excavació amb mitjans manuals		<b>Data inici:</b> 30/05/2006 <b>Data fi:</b> 30/05/2006
<b>Interpretació:</b> Restes d'una possible preparació de paviment		
<b>Materials representatius:</b>	<b>Referencia materials:</b>  <b>Fulls d'inventari núm.:</b>	
<b>Elements i criteris de datació:</b> Seqüència estratigràfica	<b>Cronologia:</b> s.XX	
<b>Observacions:</b>		
<b>ARXIU</b>		
<b>plantes</b>	<b>seccions-alçats</b>	<b>fotografia</b>
<b>núm.:</b>	<b>núm.:</b>	<b>Diapositives:</b> <b>B/ N:</b> <b>Color:</b>





<i>FITXA D'UNITATS ESTRATIGRÀFIQUES</i>				U.E.: 4			
<b>INTERVENCIÓ:</b> C/ Robador, 29				<b>CODI:</b> 022/06			
<b>Sector:</b>	<b>Zona:</b>	<b>Cala:</b>	<b>Àmbit:</b>	<b>Cotes</b>			
<b>Definició:</b> Retall	<b>Criteris de diferenciació:</b>		<b>Color:</b>	Mínima: 6.86m			
<b>Superfície:</b>	<b>Fiabilitat estratigràfica:</b>		<b>Consistència:</b>	Màxima: 7.56m			
COMPONENTS	SEQÜÈNCIA FÍSICA		CROQUIS UBICACIÓ/ EXTENSIÓ	SEQ. ESTRATIGRÀFICA			
<b>Geològics</b>	<b>Igual a:</b>						
	<b>En contacte amb:</b>						
	<b>Se li adossa:</b>						
	<b>S'adossa a:</b>						
<b>Orgànics</b>	<b>Cobert per:</b>						
	<b>Cobreix:</b>						
	<b>Tallat per:</b>						
<b>Artificials</b>	<b>Talla:</b> 3, 6,7 i 8						
	<b>Reomplert per:</b> 2						
	<b>Reomple:</b>						
<b>Descripció:</b> Retall localitzat en el sector est de la cala			<b>Data d'actuació:</b> 30/05/09	<b>Fitxa revisada per:</b> Paz Balaguer Nadal			
<b>Estat de conservació:</b>			<b>Responsable:</b> Paz Balaguer Nadal	<b>Compr. de documentació:</b> Fitxa <input type="checkbox"/> Dibuix <input type="checkbox"/> Foto <input type="checkbox"/>			

<b>Procés d'excavació</b> Es procedí a la seva excavació amb mitjans manuals		<b>Data inici:</b> 30/05/2006 <b>Data fi:</b> 30/05/2006
<b>Interpretació:</b> Retall de funció indeterminada.		
<b>Materials representatius:</b>	<b>Referencia materials:</b>  <b>Fulls d'inventari núm.:</b>	
<b>Elements i criteris de datació:</b> Seqüència estratigràfica	<b>Cronologia:</b> s.XX	
<b>Observacions:</b>		
<b>ARXIU</b>		
<b>plantes</b>	<b>seccions-alçats</b>	<b>fotografia</b>
<b>núm.:</b>	<b>núm.:</b>	<b>Diapositives:</b> <b>B/ N:</b> <b>Color:</b>



<i>FITXA D'UNITATS ESTRATIGRÀFIQUES</i>				U.E.: 5			
<b>INTERVENCIÓ:</b> C/Robador, 29			<b>CODI:</b> 022/06				
<b>Sector:</b>	<b>Zona:</b>	<b>Cala:</b>	<b>Àmbit:</b>		<b>Cotes</b>		
<b>Definició:</b> Claveguera	<b>Criteris de diferenciació:</b>		<b>Color:</b>		Mínima: 7.34m		
<b>Superfície:</b>	<b>Fiabilitat estratigràfica:</b>		<b>Consistència:</b>		Màxima: 7.52m		
COMPONENTS	SEQÜÈNCIA FÍSICA	CROQUIS UBICACIÓ/ EXTENSIÓ		SEQ. ESTRATIGRÀFICA			
<b>Geològics</b>	<b>Igual a:</b>	 N		+	+	+	+
	<b>En contacte amb:</b>						
	<b>Se li adossa:</b>						
	<b>S'adossa a:</b> 10						
<b>Orgànics</b>	<b>Cobert per:</b> 3	+	+	+	+		
	<b>Cobreix:</b>						
	<b>Tallat per:</b>						
<b>Artificials</b>	<b>Talla:</b>	+	+	+	+		
	<b>Reomplert per:</b>						
	<b>Reomple:</b>						
<b>Descripció:</b> Claveguera de formigó			<b>Data d'actuació:</b> 30/05/2006		<b>Fitxa revisada per:</b> Paz Balaguer Nadal		
<b>Estat de conservació:</b> Bó			<b>Responsable:</b> Paz Balaguer Nadal		<b>Compr. de documentació:</b> Fitxa <input type="checkbox"/> Dibuix <input type="checkbox"/> Foto <input type="checkbox"/>		

<b>Procés d'excavació</b> Es va mantenir en la seva ubicació		<b>Data inici:</b>	<b>Data fi:</b>
<b>Interpretació:</b> Claveguera realitzada amb posterioritat a l'anivellament conformat per la UE6			
<b>Materials representatius:</b>		<b>Referencia materials:</b>	
		<b>Fulls d'inventari núm.:</b>	
<b>Elements i criteris de datació:</b> Matèria prima. Seqüència estratigràfica		<b>Cronologia:</b> s.XX	
<b>Observacions:</b>			
<b>ARXIU</b>			
<b>plantes</b>	<b>seccions-alçats</b>	<b>fotografia</b>	
<b>núm.:</b>	<b>núm.:</b>	<b>Diapositives:</b> <b>B/ N:</b> <b>Color:</b>	









<i>FITXA D'UNITATS ESTRATIGRÀFIQUES</i>				U.E.: 6			
<b>INTERVENCIÓ:</b> C/Robador, 29			<b>CODI:</b> 022/06				
<b>Sector:</b>	<b>Zona:</b>	<b>Cala:</b>	<b>Àmbit:</b>		<b>Cotes</b>		
<b>Definició:</b> Capa de sorres	<b>Criteris de diferenciació:</b> Composició i textura		<b>Color:</b> Marró i vermell		Mínima: 7.38m		
<b>Superfície:</b> 150x115 (cala)	<b>Fiabilitat estratigràfica:</b>		<b>Consistència:</b> Solta		Màxima: 7.48m		
COMPONENTS	SEQÜÈNCIA FÍSICA	CROQUIS UBICACIÓ/ EXTENSIÓ		SEQ. ESTRATIGRÀFICA			
<b>Geològics</b> Sorres i llims	<b>Igual a:</b>	 N		+      +      +      +			
	<b>En contacte amb:</b>						
	<b>Se li adossa:</b>						
	<b>S'adossa a:</b>						
<b>Orgànics</b>	<b>Cobert per:</b> 3	+      +      +      +					
	<b>Cobreix:</b> 7						
	<b>Tallat per:</b> 4 i 10						
<b>Artificials</b> Material constructiu. Ceràmic i plàstic.	<b>Talla:</b>	+      +      +      +					
	<b>Reomplert per:</b>						
	<b>Reomple:</b>						
<b>Descripció:</b> Estrat irregular de sorres i llims marrons i vermelloses amb material constructiu, ceràmic i plàstic.			<b>Data d'actuació:</b> 30/05/2006		<b>Fitxa revisada per:</b> Paz Balaguer Nadal		
<b>Estat de conservació:</b>			<b>Responsable:</b> Paz Balaguer Nadal		<b>Compr. de documentació:</b> Fitxa <input type="checkbox"/> Dibuix <input type="checkbox"/> Foto <input type="checkbox"/>		







<b>Procés d'excavació</b> Es procedí a la seva excavació per mitjans manuals		<b>Data inici:</b> 30/05/2006 <b>Data fi:</b> 30/05/2006
<b>Interpretació:</b> Possible nivell de terraplenament per a la construcció de l'actual edifici		
<b>Materials representatius:</b>	<b>Referencia materials:</b>  <b>Fulls d'inventari núm.:</b>	
<b>Elements i criteris de datació:</b> Rajola blanca de tipus contemporani; plàstics.	<b>Cronologia:</b> s.XX	
<b>Observacions:</b>		
<b>ARXIU</b>		
<b>plantes</b>	<b>seccions-alçats</b>	<b>fotografia</b>
<b>núm.:</b>	<b>núm.:</b>	<b>Diapositives:</b> <b>B/ N:</b> <b>Color:</b>

<i>FITXA D'UNITATS ESTRATIGRÀFIQUES</i>				U.E.: 7			
<b>INTERVENCIÓ:</b> C/ Robador, 29				<b>CODI:</b> 022/06			
<b>Sector:</b>	<b>Zona:</b>	<b>Cala:</b>	<b>Àmbit:</b>	<b>Cotes</b>			
<b>Definició:</b> Capa de sorra	<b>Criteris de diferenciació:</b> Composició i color		<b>Color:</b> Vermell	Mínima: 7.36 m			
<b>Superfície:</b> 150x115 cm (cala)	<b>Fiabilitat estratigràfica:</b>		<b>Consistència:</b> Solta	Màxima: 7.38 m			
COMPONENTS	SEQÜÈNCIA FÍSICA	CROQUIS UBICACIÓ/ EXTENSIÓ		SEQ. ESTRATIGRÀFICA			
<b>Geològics</b> Sorra	<b>Igual a:</b>			+      +      +      +			
	<b>En contacte amb:</b>						
	<b>Se li adossa:</b>						
	<b>S'adossa a:</b>						
<b>Orgànics</b>	<b>Cobert per:</b> 6			+      +      +      +			
	<b>Cobreix:</b> 8						
	<b>Tallat per:</b> 4 i 10						
<b>Artificials</b>	<b>Talla:</b>			+      +      +      +			
	<b>Reomplert per:</b>						
	<b>Reomple:</b>						
<b>Descripció:</b> Bossada irregular de sorres vermelloses sense material			<b>Data d'actuació:</b> 30/5/2006	<b>Fitxa revisada per:</b> Paz Balaguer Nadal			
<b>Estat de conservació:</b>			<b>Responsable:</b> Paz Balaguer Nadal	<b>Compr. de documentació:</b> Fitxa <input type="checkbox"/> Dibuix <input type="checkbox"/> Foto <input type="checkbox"/>			

<b>Procés d'excavació</b> Es procedí a la seva excavació per mitjans manuals		<b>Data inici:</b> 30/05/2006 <b>Data fi:</b> 30/05/2006
<b>Interpretació:</b> Possible nivell de terraplenament per a la construcció de l'actual edifici		
<b>Materials representatius:</b>	<b>Referencia materials:</b>  <b>Fulls d'inventari núm.:</b>	
<b>Elements i criteris de datació:</b> Seqüència estratigràfica	<b>Cronologia:</b> s.XX	
<b>Observacions:</b>		
<b>ARXIU</b>		
<b>plantes</b>	<b>seccions-alçats</b>	<b>fotografia</b>
<b>núm.:</b>	<b>núm.:</b>	<b>Diapositives:</b> <b>B/ N:</b> <b>Color:</b>





<b>FITXA D'UNITATS ESTRATIGRÀFIQUES</b>				U.E.: 8   	
<b>INTERVENCIÓ:</b> C/Robador, 29			<b>CODI:</b> 022/06		
<b>Sector:</b>	<b>Zona:</b>	<b>Cala:</b>	<b>Àmbit:</b>		<b>Cotes</b>
<b>Definició:</b> Capa de Sorra	<b>Criteris de diferenciació:</b> Composició i color		<b>Color:</b> Marró		Mínima: 6.84 m
<b>Superfície:</b> 150x115 cm (cala)	<b>Fiabilitat estratigràfica:</b>		<b>Consistència:</b> Solta		Màxima: 7.36 m
COMPONENTS	SEQÜÈNCIA FÍSICA	CROQUIS UBICACIÓ/ EXTENSIÓ		SEQ. ESTRATIGRÀFICA	
<b>Geològics</b> Sorres i argiles	<b>Igual a:</b>	 N		+      +      +      +	
	<b>En contacte amb:</b>				
	<b>Se li adossa:</b>				
	<b>S'adossa a:</b>				
<b>Orgànics</b>	<b>Cobert per:</b> 7	 N		+      +      +      +	
	<b>Cobreix:</b> 9				
	<b>Tallat per:</b> 4				
<b>Artificials</b> Material constructiu i ceràmic	<b>Talla:</b>	 N		+      +      +      +	
	<b>Reomplert per:</b>				
	<b>Reomple:</b>				
<b>Descripció:</b> Estrat irregular de sorres i argiles marrons amb material constructiu i ceràmic			<b>Data d'actuació:</b> 30/05/2006		<b>Fitxa revisada per:</b> Paz Balaguer Nadal
<b>Estat de conservació:</b>			<b>Responsable:</b> Paz Balaguer Nadal		<b>Compr. de documentació:</b> Fitxa <input type="checkbox"/> Dibuix <input type="checkbox"/> Foto <input type="checkbox"/>

<b>Procés d'excavació:</b> Es procedí a la seva excavació per mitjans manuals.		<b>Data inici:</b> 30/05/2006 <b>Data fi:</b> 30/05/2006
<b>Interpretació:</b> Possible nivell de terraplenament per a la construcció de l'actual edifici		
<b>Materials representatius:</b>	<b>Referencia materials:</b>  <b>Fulls d'inventari núm.:</b>	
<b>Elements i criteris de datació:</b> Rajola blanca de tipus contemporani	<b>Cronologia:</b> s.XX	
<b>Observacions:</b>		
<b>ARXIU</b>		
<b>plantes</b>	<b>seccions-alçats</b>	<b>fotografia</b>
<b>núm.:</b>	<b>núm.:</b>	<b>Diapositives:</b> <b>B/ N:</b> <b>Color:</b>

<b>FITXA D'UNITATS ESTRATIGRÀFIQUES</b>				<b>U.E.: 9</b>   			
<b>INTERVENCIÓ:</b> C/Robador, 29				<b>CODI:</b> 022/06			
<b>Sector:</b>		<b>Zona:</b>		<b>Cala:</b>		<b>Àmbit:</b>	
<b>Definició:</b> Estrat argilós		<b>Criteris de diferenciació:</b> Composició i color		<b>Color:</b> Marró-Gris		Mínima: 6.58 m.s.n.m (Es tracta de la cota final d'excavació. L'estrat continua)	
<b>Superfície:</b> 150x115 cm (cala)		<b>Fiabilitat estratigràfica:</b>		<b>Consistència:</b>		Màxima: 6.84 m.s.n.m	
COMPONENTS		SEQÜÈNCIA FÍSICA		CROQUIS UBICACIÓ/ EXTENSIÓ		SEQ. ESTRATIGRÀFICA	
<b>Geològics</b> Argiles i sorres		<b>Igual a:</b>		 N		+      +      +      +	
		<b>En contacte amb:</b>					
		<b>Se li adossa:</b>					
		<b>S'adossa a:</b>					
<b>Orgànics</b>		<b>Cobert per:</b> 8		 N		+      +      +      +	
		<b>Cobreix:</b>					
		<b>Tallat per:</b>					
<b>Artificials</b> Ceràmica i fauna		<b>Talla:</b>		 N		+      +      +      +	
		<b>Reomplert per:</b>					
		<b>Reomple:</b>					
<b>Descripció:</b> Estrat irregular d'argiles i sorres amb escàs materials ceràmic i fauna.				<b>Data d'actuació:</b> 30/05/2006		<b>Fitxa revisada per:</b> Paz Balaguer Nadal	
<b>Estat de conservació:</b>				<b>Responsable:</b> Paz Balaguer Nadal		<b>Compr. de documentació:</b> Fitxa <input type="checkbox"/> Dibuix <input type="checkbox"/> Foto <input type="checkbox"/>	

<b>Procés d'excavació</b> Es procedí a la seva excavació per mitjans manuals. Es rebaixà fins a la cota final de l'excavació (6.58 m.s.n.m) sens exhaurir-se.		<b>Data inici:</b> 30/05/2006 <b>Data fi:</b> 30/05/2006
<b>Interpretació:</b> Funció indeterminada		
<b>Materials representatius:</b>	<b>Referencia materials:</b>  <b>Fulls d'inventari núm.:</b>	
<b>Elements i criteris de datació:</b> Blau sobre blau estil <i>Berettino</i> (importació de la Liguria), vidrat blanc provindnet de blava catalana.	<b>Cronologia:</b> s.XVII	
<b>Observacions:</b>		
<b>ARXIU</b>		
<b>plantes</b>	<b>seccions-alçats</b>	<b>fotografia</b>
<b>núm.:</b>	<b>núm.:</b>	<b>Diapositives:</b> <b>B/ N:</b> <b>Color:</b>



<i>FITXA D'UNITATS ESTRATIGRÀFIQUES</i>				U.E.: 10			
<b>INTERVENCIÓ:</b> C/Robador, 29				<b>CODI:</b> 022/06			
<b>Sector:</b>	<b>Zona:</b>	<b>Cala:</b>	<b>Àmbit:</b>	<b>Cotes</b>			
<b>Definició:</b> Retall	<b>Críteris de diferenciació:</b>		<b>Color:</b>	Mínima: 7.34 m.s.n.m			
<b>Superfície:</b>	<b>Fiabilitat estratigràfica:</b>		<b>Consistència:</b>	Màxima: 7.50 m.s.n.m			
COMPONENTS	SEQÜÈNCIA FÍSICA		CROQUIS UBICACIÓ/ EXTENSIÓ	SEQ. ESTRATIGRÀFICA			
<b>Geològics</b>	<b>Igual a:</b>						
	<b>En contacte amb:</b>						
	<b>Se li adossa:</b>			+      +      +      +			
	<b>S'adossa a:</b>						
<b>Orgànics</b>	<b>Cobert per:</b>						
	<b>Cobreix:</b>		+      +      +      +				
	<b>Tallat per:</b>						
<b>Artificials</b>	<b>Talla:</b> 3, 6 i 7						
	<b>Reomplert per:</b> 5		+      +      +      +				
	<b>Reomple:</b>						
<b>Descripció:</b> Retall per a la col·locació de la claveguera (UE5)			<b>Data d'actuació:</b> 30/05/2006	<b>Fitxa revisada per:</b> Paz Balaguer Nadal			
<b>Estat de conservació:</b>			<b>Responsable:</b> Paz Balaguer Nadal	<b>Compr. de documentació:</b> Fitxa <input type="checkbox"/> Dibuix <input type="checkbox"/> Foto <input type="checkbox"/>			

<b>Procés d'excavació</b> Es procedí a la seva excavació amb mitjans manuals		<b>Data inici:</b> 30/05/2006 <b>Data fi:</b> 30/05/2006
<b>Interpretació:</b> Retall per a la col·locació de la claveguera		
<b>Materials representatius:</b>	<b>Referencia materials:</b>  <b>Fulls d'inventari núm.:</b>	
<b>Elements i criteris de datació:</b> Seqüència estratigràfica	<b>Cronologia:</b> s.XX	
<b>Observacions:</b>		
<b>ARXIU</b>		
<b>plantes</b>	<b>seccions-alçats</b>	<b>fotografia</b>
<b>núm.:</b>	<b>núm.:</b>	<b>Diapositives:</b> <b>B/ N:</b> <b>Color:</b>

## **Annex 2: Inventari ceràmic**

INTERVENCIÓ: Seguiment arqueològic al Carrer d'en Robador, 29							SECTOR:				UE: 6	
CODI: 022/06												
Núm diferen	Quantitat de fragments	Classificació	Definició fragment	Forma	Tècnica	Pasta	Decoració		Acabat		Cronologia	Observacions
							Externa	Interna	Extern	Intern		
	1	50037	VO						VI		s.XX	
	1	14002	FO	FIN	TO	GO						
	1	14102	FO	PAT	TO	AO			VI	VI	s.XV	Traços esquemàtics amb uns angles oposats al centre, emmarcats per una circumferència

Institut de  
**cultura:** MUSEU D'HISTÒRIA  
 DE LA CIUTAT  
**SERVEI D'ARQUEOLOGIA**

INTERVENCIÓ: Seguiment arqueològic al Carrer d'en Robador, 29							SECTOR:				UE: 8	
CODI: 022/06												
Núm diferen	Quantitat de fragments	Classificació	Definició fragment	Forma	Tècnica	Pasta	Decoració		Acabat		Cronologia	Observacions
							Externa	Interna	Extern	Intern		
	1	14107	VO	PAT	TO	AO			VI	VI	2 <sup>a</sup> meitat s.XVIII	Motiu de línies i punts
	1	14003	NA	CAT	TO	AO			VI		s.XIV-XV	Verd gòtic
	2	50037	SF						VI		s.XX	

Institut de  
**cultura** MUSEU D'HISTÒRIA  
 DE LA CIUTAT  
**SERVEI D'ARQUEOLOGIA**

INTERVENCIÓ: Seguiment arqueològic al Carrer d'en Robador, 29							SECTOR:				UE: 9	
CODI: 022/06												
Núm diferen	Quantitat de fragments	Classificació	Definició fragment	Forma	Tècnica	Pasta	Decoració		Acabat		Cronologia	Observacions
							Externa	Interna	Extern	Intern		
	10	60051										
	1	14250	FO	PAT	TO	AO				VI	Finals s.XIII- primera metiat s.XV	Decoració vegetal, motiu de la pinya
	2	14250	FO	FIN	TO	AO				VI	Finals s.XIII- primera metiat s.XV	Decoració indeterminada
	1	14250	SF	FIN	TO	AO				VI	Finals s.XIII- primera metiat s.XV	Decoració indeterminada
	2	14003	NA	FIN	TO	AO			VI	VI	s.XIV-XV	Verd gòtic
	3	14003	VO	GIB	TO	GO				VI		Vidrat color verd
	1	14003	VO	GIB	TO	GO				VI		Verd gòtic
	1	14003	VO	FIN	TO	GO			VI	VI		Vidrat color verd
	1	14003	FO	GI	TO	GO				VI		Vidrat color verd

	1	14003	FO	FIN	TO	AO				VI		Vidrat color verd
	1	14003	FO	FIN	TO	AO				VI		Vidrat pràcticament perdut
	1	14003	SF	FIN	TO	GO				VI		Vidrat color verd
	2	14003	SF	FIN	TO	GO			VI	VI		Vidrat exterior verd gòtic, interior verd
	1	14003	SF	FIN	TO	AO			VI	VI		Vidrat color verd
	1	14003	AN	FIN	TO	AO				VI		Vidrat color marró
	1	14002	FO	FIN	TO	AO						
	1	14100	VO	BO	TO	AO				VI	s.XV-XVI	
	2	14100	SF	FIN	TO	AO				VI	s.XV-XVI	
	1	14100	FO	ESC	TO	AO			VI	VI	Finals s.XVI-XVII	
	1	14100	VO	FIN	TO	AO			VI	VI	Finals s.XVI-XVII	
	1	14304	SF	FIN	TO	AO			VI	VI	1570-1625	Blau sobre blau estil <i>Berettino</i> . Importació de la Liguria

## **Annex 3: Documentació fotogràfica**



## **Índex de fotografies**

Foto 1: Vista inicial de la UE 1 abans d'iniciar els treballs de rebaix

Foto 2: Perfil oest de la cala. UEs 3, 5, 6 i 7

Foto 3: Seqüència estratigràfica al perfil sud de la cala. S'observen les UE 1,2,3,6,7, i 8

Foto 4: Planta final de l'excavació



Foto 1: Vista inicial de la UE 1 abans d'iniciar els treballs de rebaix



Foto 2: Perfil oest de la cala. UEs 3, 5, 6 i 7

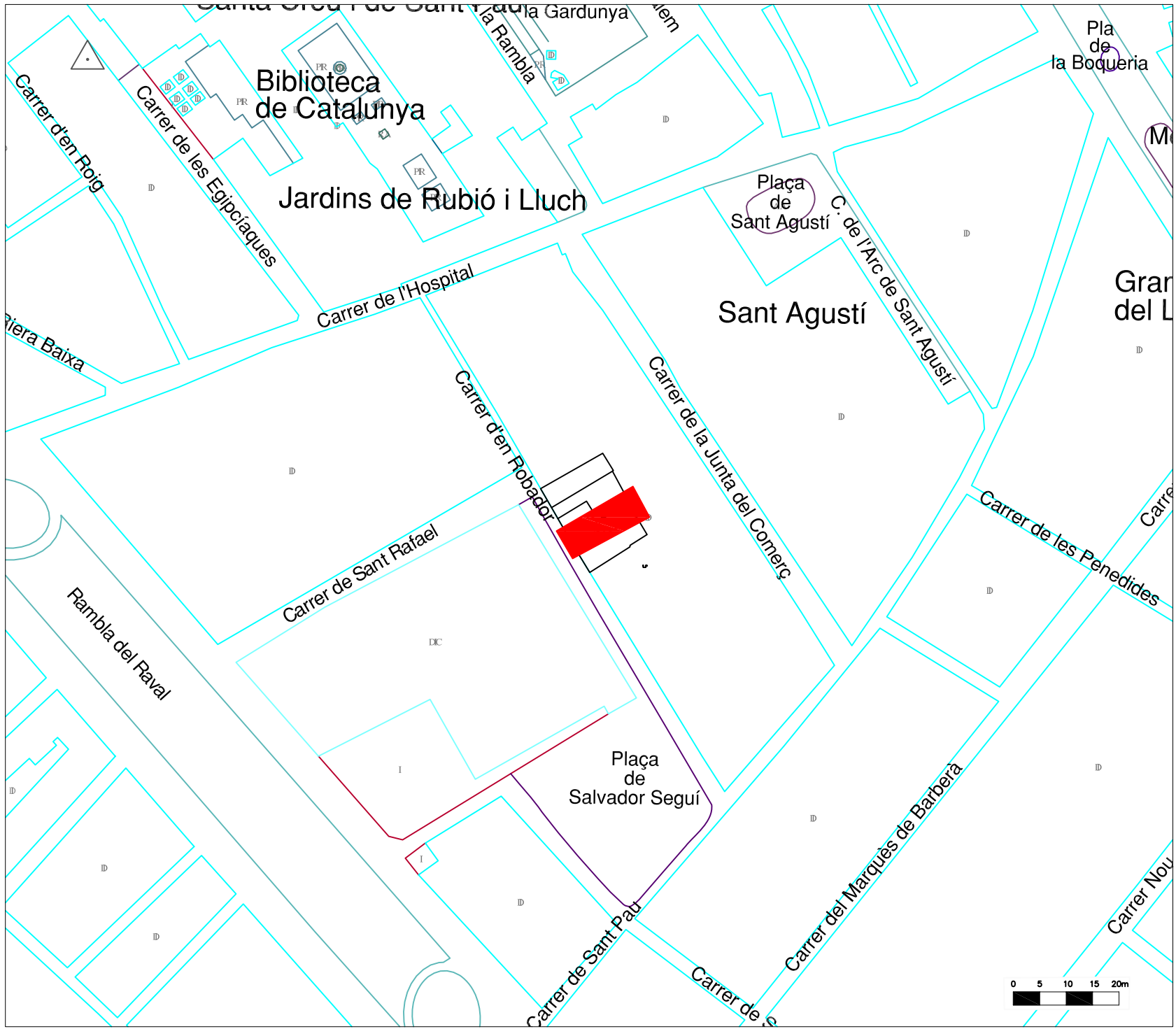


Foto 3: Seqüència estratigràfica al perfil sud de la cala. S'observen les UEs 1,2,3,6,7, i 8



Foto 4: Planta final de l'excavació

## **Annex 4: Documentació planimètrica**



 C/D'en Robador núm 29

Institut de cultura: **MUSEU D'HISTÒRIA DE LA CIUTAT**

ARQUEOLÒGIC

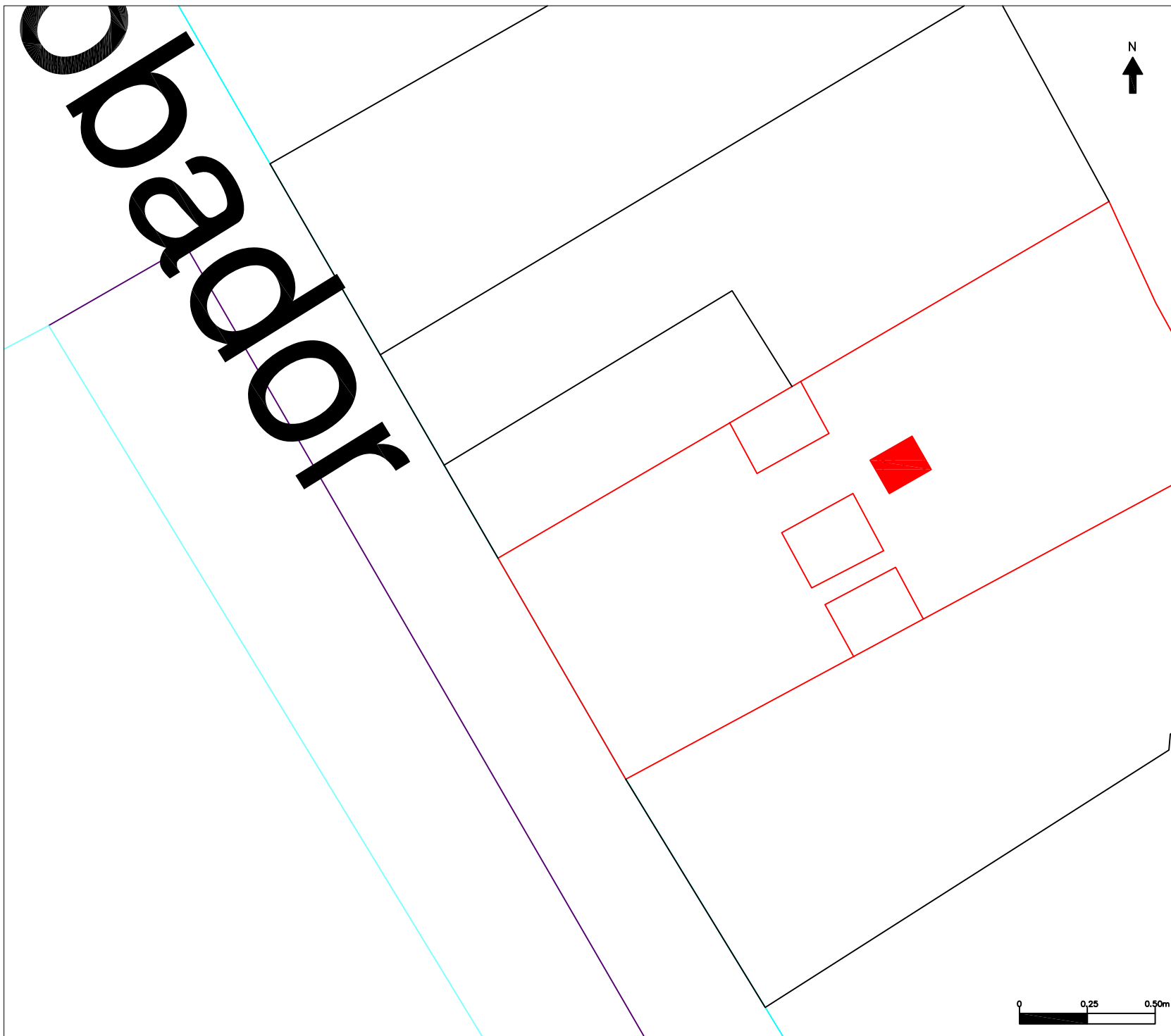
Paz Balaguer Nadal

INTERVENCIÓ: Seguiment arqueològic al C/D'en Robador 29, Barcelona

PLÀNOL: Localització Núm: 1



Robador



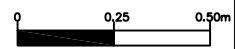

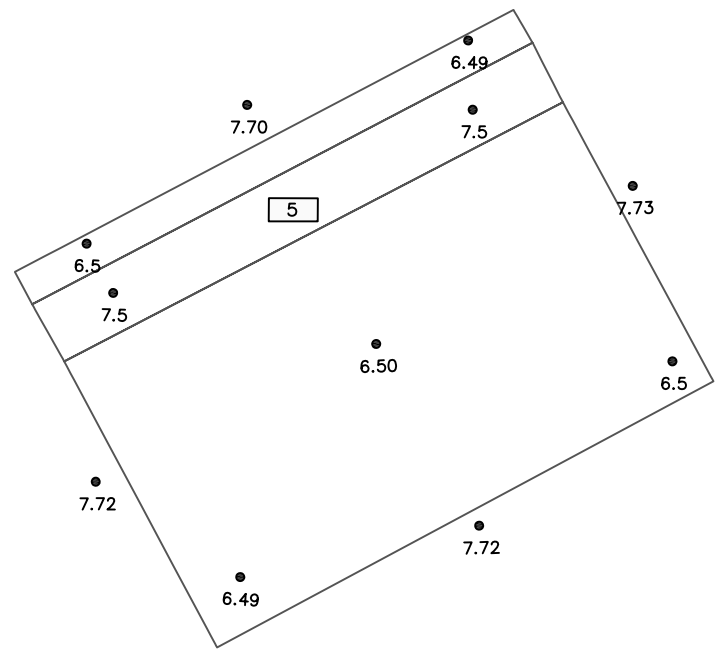
Institut de cultura: **MUSEU D'HISTÒRIA DE LA CIUTAT**

ARQUEOLÒGIC

Paz Balaguer Nadal

INTERVENCIÓ: Seguiment arqueològic al C\D'en Robador 29, Barcelona

PLANOL: Localització sondeig Núm: 2



Institut de cultura: **MUSEU D'HISTÒRIA DE LA CIUTAT**

ARQUEOLÒGIC

Paz Balaguer Nadal

INTERVENCIÓ: Seguiment arqueològic al C\D'en Robador 29, Barcelona

PLANOL: Planta sondeig Núm: 3

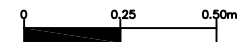
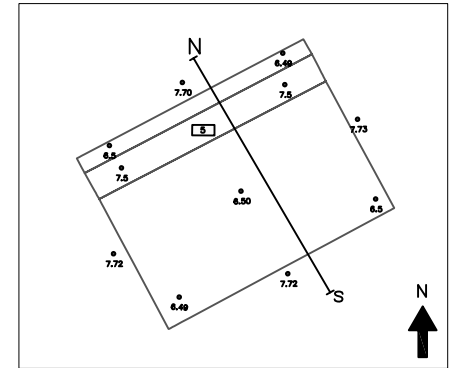
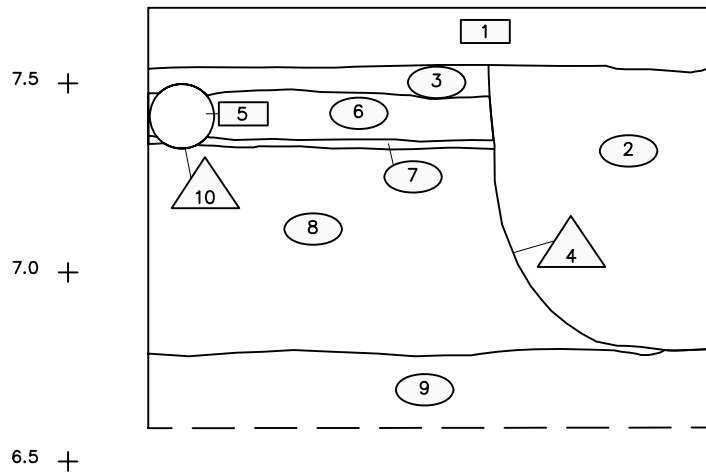
N  
0  
8.0m +

0.5 +

1.0 +

1.5 +

S  
2.0m +



Institut de cultura: **MUSEU D'HISTÒRIA DE LA CIUTAT**

ARQUEÒLEG

Paz Balaguer Nadal

INTERVENCIÓ: Següiment arqueològic al C\D'en Robador 29, Barcelona

PLANOL: Secció N-S

Núm: 4